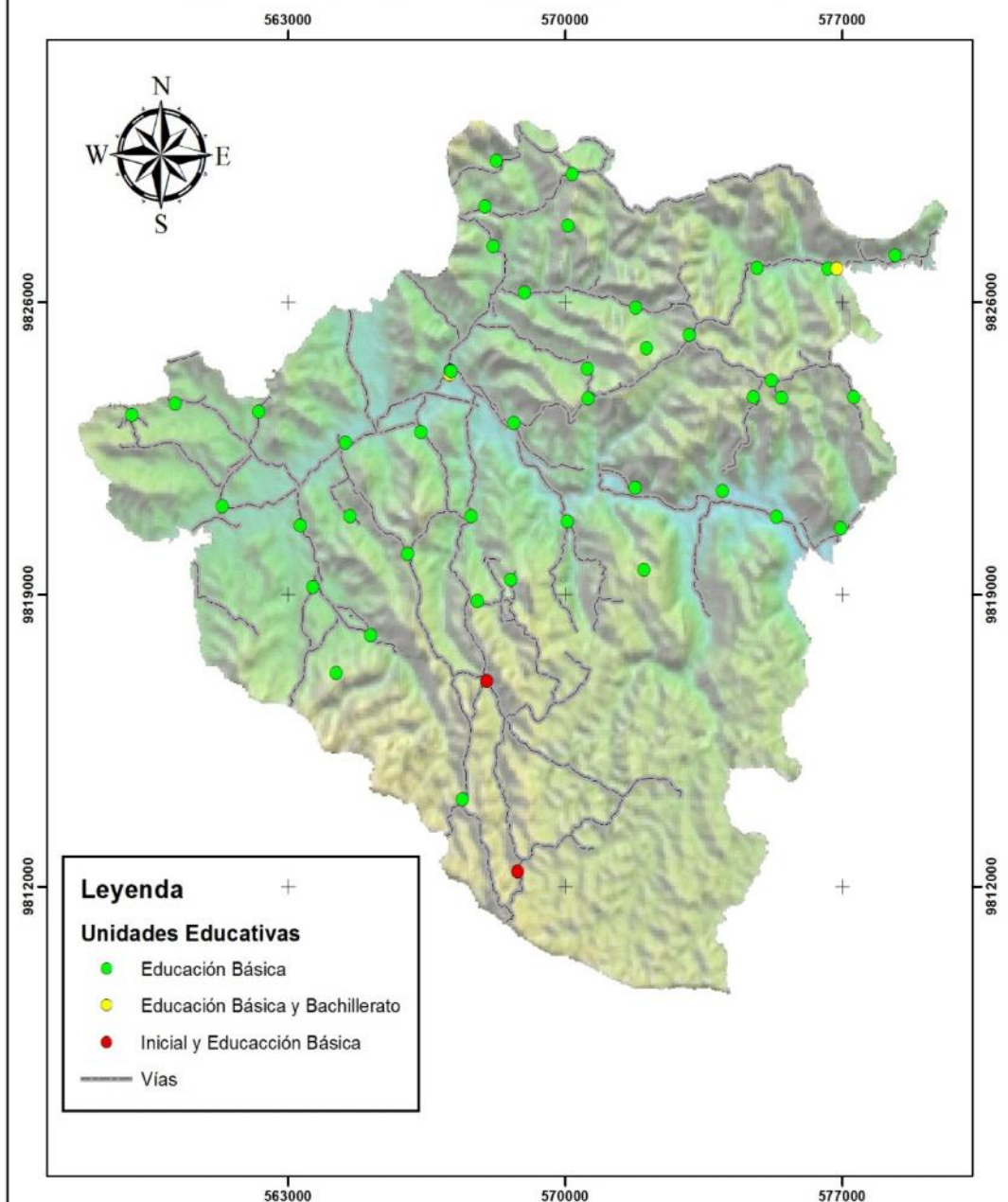


NÓMINA DE LOS ESTABLECIMIENTOS EDUCATIVOS, CÓDIGO, NÚMERO DE PROFESORES Y ALUMNOS.

Cod. AMIE	Unidad Educativa	Ubicación	No. De estudiantes	No. De DOCENTES
13H02884	14 DE SEPTIEMBRE	Las jaguitas	9	1
13H02878	24 DE OCTUBRE	La balsa	9	1
13H02889	5 DE JUNIO	Las Guabas	34	1
13H02893	JUAN APARICIO PLUAS CAICEDO	Membrillal	32	1
13H02877	BARTOLOME RUIZ	Las Cruces	85	3
13H02888	CENTINELA DEL SUR	Pueblo Nuevo	33	1
13H02874	CRUZ AIDA FRANCO RODRIGUEZ	Nueva Esperanza	40	2
13H02930	ELEODORO GUTIERREZ VARGAS	La Curia	20	1
13H02882	FRANCISCA CHONILLO DE TUTIVEN	El AJI	7	1
13H02880	HUAYNA CAPAC	El Rosario	27	1
13H02890	JOSÉ ANTONIO SALTOS ZAMBRANO	Las Casitas	38	1
13H02881	MANUEL DEL JESUS INDIO RIVAS	La Sortija	20	1
13H02836	MARTHA BUCARAM DE ROLDOS	La Guayaba	30	1
13H02887	REMIGIO CRESPO TORAL	Dos Rios de Arriba	9	1
13H02898	ROBERTO ANDRADE	Estero Ciego	29	2
13H02913	SAN JACINTO	Las Tres Cruces	31	1
13H02848	SOLDADO HECTOR PILCO	El Paraiso	16	1
13H02899	SOLDADO MONGE	La Fortuna	15	1
13H02962	VICENTE ROCAFUERTE	Zapan Adentro	43	2
13H05069	C. P. FUTURO Y DESARROLLO	La Basa		
13H02929	MANUEL SANCHEZ COBOS	10 DE AGOSTO	9	1
13H02932	MARIA EUFEMIA QUINDE	SAN ALEJO	11	1
13H02892	ANTONIO NEUMANE	EL LIMON	16	1
13H02905	U.E CAMPOZANO	CAMPOZANO	502	19
13H02910	RIO SANTIAGO	LA GUINEA	16	1
13H02894	JAIME ROLDOS AGUILERA	EL PROGRESO	19	1
13H02929	JUAN DE VELASCO	SAN ANDRES	71	3
13H02886	JUAN LEON MERA	RIO CHICO	27	1
13H02915	PADRE SOLANO N° 106	CAMPOZANO	214	8
13H05065	DR. BENJAMIN CARRION	PAIPAYALES	18	1
13H02909	17 DE SEPTIEMBRE	TACHEVE	14	1
13H02901	FRANCISCO FEBRES CORDERO	SANTA ROSA	11	1
13H02891	JHON F. KENNEDY	TIERRA AMARRILLA	41	2
13H02903	CONSTANTINO MENDOZA MOREIRA	AGUA FRIA	40	1
13H02895	ABDON CALDERON	LIMON DE PROCEL	26	1
13H02908	SOLDADO WILSON CUEVA	LAS MARAVILLAS	16	1
13H02907	DR. EDUARDO BRITO MIELES	PROCEL DE ABAJO	38	1
13H02904	MODESTO CHAVEZ FRANCO	PRONCEL DE ARRIBA	51	2
13H02897	MATILDE HIDALGO DE PROCEL	CUATRO CRUCES	47	2
13H02906	PROVINCIA DE LOJA	PECHICHAL DE ABAJO	14	1
13H02952	EUSEBIA CORREA ROCA	SAN LUIS DE PECHICHAL	10	1
13H02903	SIMON BOLIVAR	ALTO GRANDE	14	1
13H02891	LEONIDAS PLAZA GUTIERREZ	SANTA BARBARA	37	2
13H02879	CENTRO ARTESANAL 30 DE OCTUBRE	CAMPOZANO	20	2
13H02814	20 DE OCTUBRE	LA PUENTE	14	1
13H02870	LUZ DE AMERICA	GUANABANIENTO	7	1
TOTALES			1830	82

Fuente: Distrito N°9. Cantón Paján

MAPA DE ESTABLECIMIENTOS EDUCATIVOS



Leyenda

- Educación Básica
- Educación Básica y Bachillerato
- Inicial y Educación Básica
- Vías


PLAN DE DESARROLLO Y ORDENAMIENTO TERRITORIAL DE LA PARROQUIA RURAL CAMPOZANO 2015

CONSULTOR: ARQ. MÉLIDA MOREIRA H. Mg.

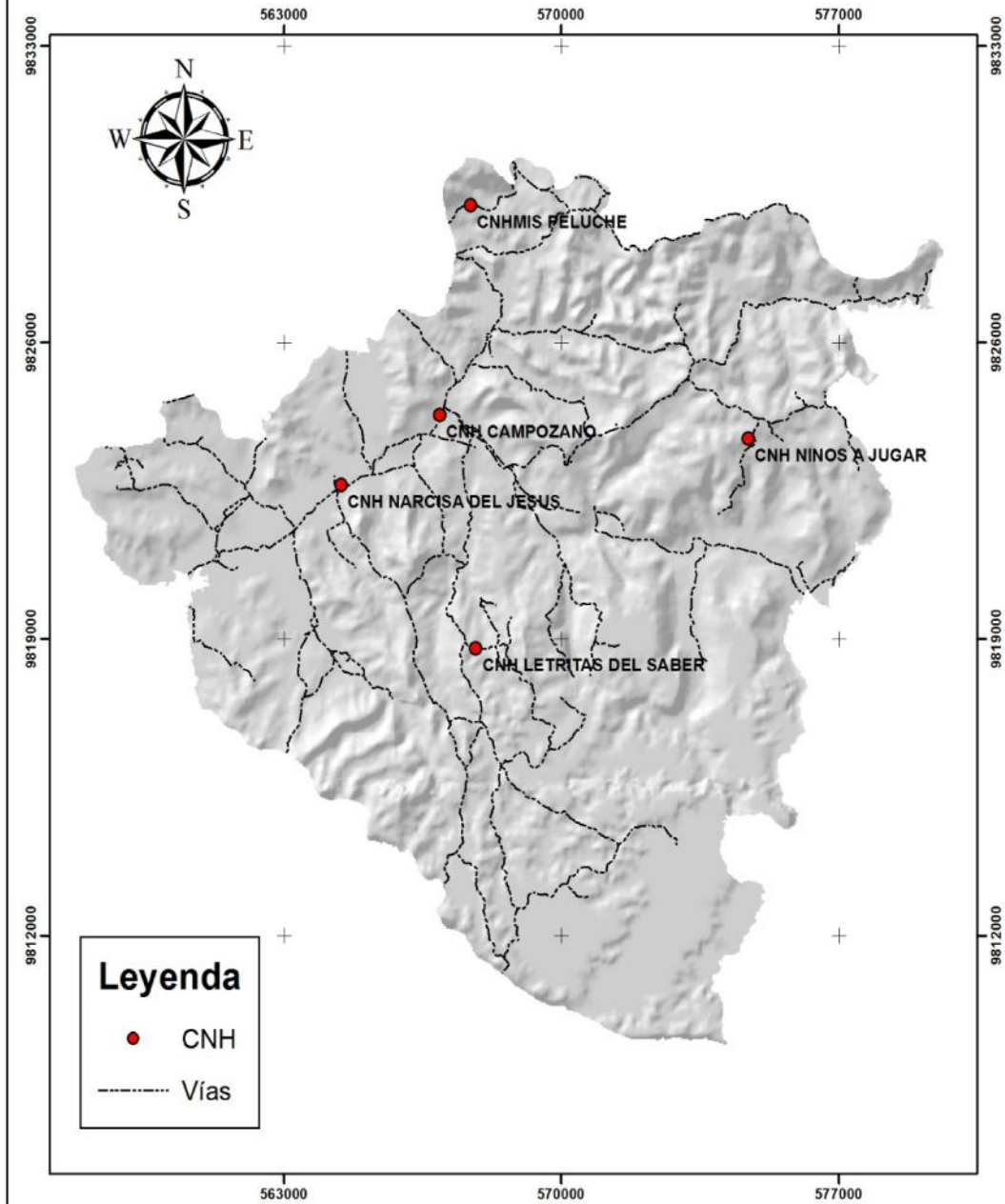
ESCALA DE IMPRESION: 1:125.000

1:125.000

FUENTE: IEE, SENPLADES



MAPA DE UBICACION DE CNH




PLAN DE DESARROLLO Y ORDENAMIENTO TERRITORIAL DE LA PARROQUIA RURAL CAMPOZANO 2015

CONSULTOR: ARQ. MÉLIDA MOREIRA H. Mg.

ESCALA DE IMPRESION:

1:125.000



FUENTE: IEE, SENPLADES



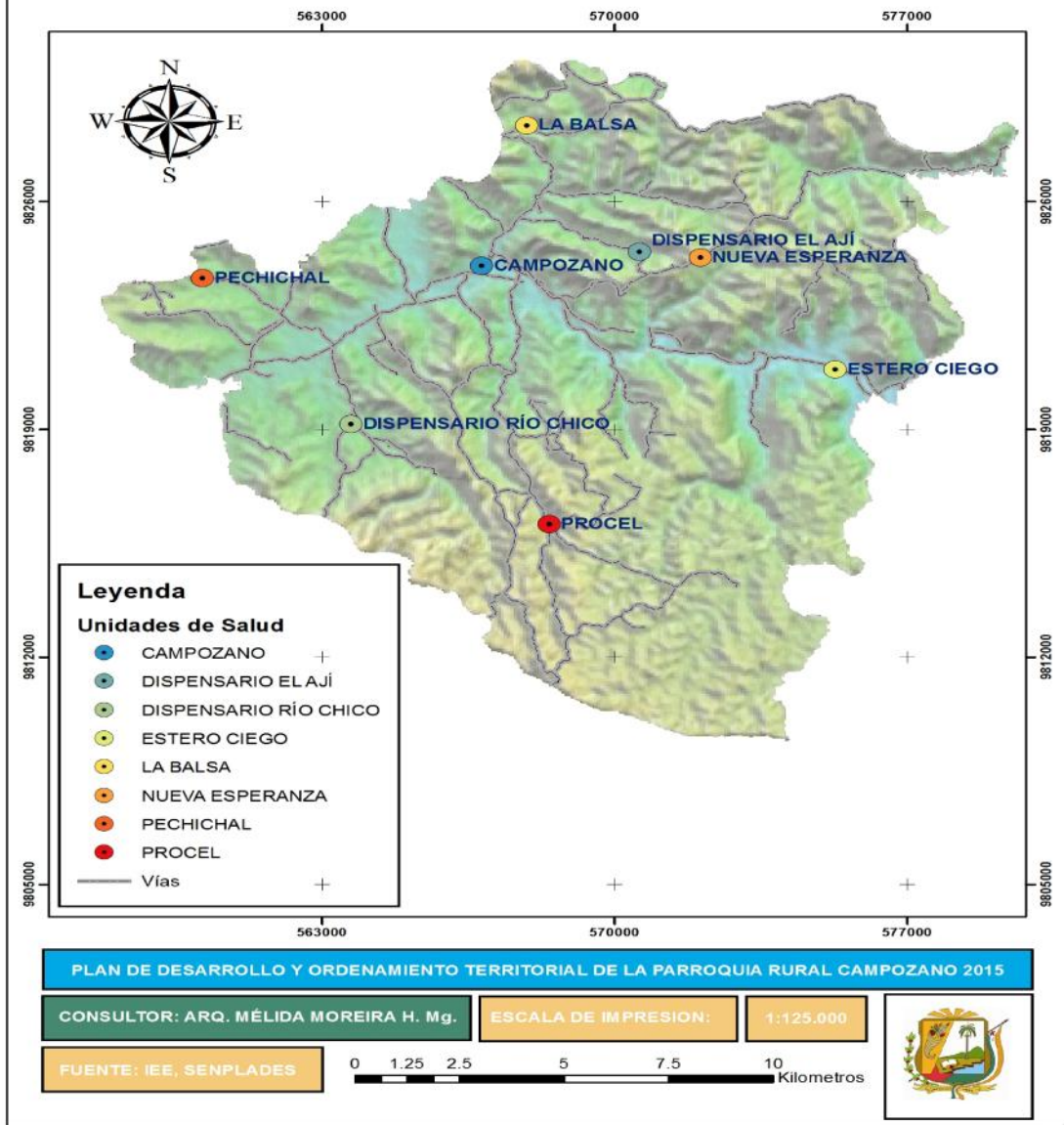
UBICACIÓN DE LOS SUB-CENTRO DE SALUD Y NÚMERO DE PRESTADORES DE SERVICIOS

UBICACIÓN	N° PRESTADORES DE SERVICIOS	FUNCIONES
Campozano	1	Médico en medicina general
	1	Odontólogo
	1	Lcdo. de enfermería
	1	Auxiliar de enfermería
Estero Ciego	1	Médico en medicina general (contratado)
	1	Médico en medicina general (rural)
	1	Odontología (temporal)
	1	Lcdo. de enfermería
La Balsa	1	Médico rural
	1	Médico contratado (EBAS)
	1	Odontólogo
	1	Enfermería (EBAS)
	1	Enfermera rural
Pechichal de Arriba	1	Médico en medicina general
	1	Lcdo. de Enfermería
	1	Odontólogo
Procel de Arriba	2	Médicos en medicina general
	1	Enfermera
	1	Lcdo. de Enfermería
	1	Odontólogo
La Nueva Esperanza	1	Médico en medicina general
	1	Lcdo. de Enfermería
	1	Odontólogo

UBICACIÓN DE LOS DISPENSARIOS MÉDICOS Y NÚMEROS DE PRESTADORES DE SERVICIOS

UNIDAD OPERATIVA	N° DE JFA *	N° DE PRESTADORES DE SERVICIO Y FUNCIÓN	
El Ají	593	1 médicos en medicina general 1 odontólogo 1 enfermera	 <p align="center">Dispensario "El Ají"</p>
Río Chico	370	2 médicos en medicina general 1 odontólogo 1 enfermera	 <p align="center">Dispensario Rio Chico</p>


MAPA DE UNIDADES DE SALUD



MAPA DE UBICACION DE SITIOS TURISTICOS

Leyenda

Cascadas

 Cascada la Sortija


Atractivo

 Cascada Estero Ciego



 Pozo azufrado de Pechichal




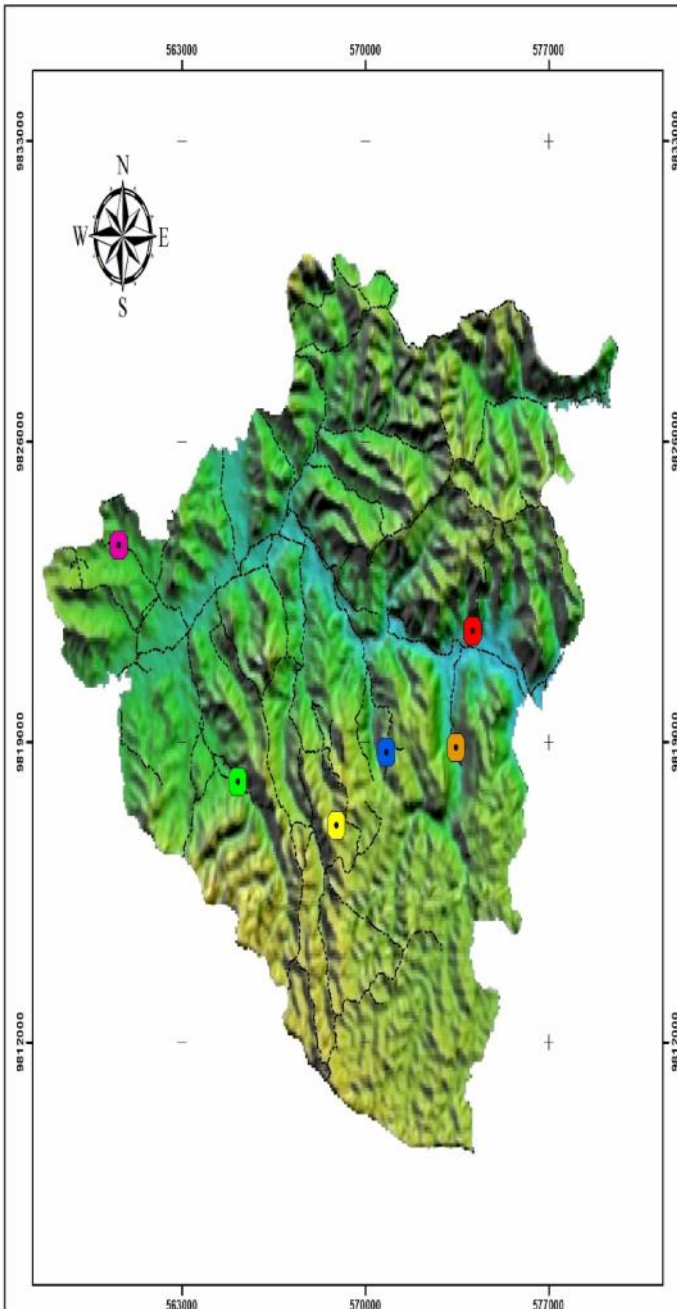
 Cascada San Andrés



 Salto de San Vicente de las Cruces



 Cascada de Procel



PLAN DE DESARROLLO Y ORDENAMIENTO TERRITORIAL DE LA PARROQUIA RURAL CAMPOZANO 2015

CONSULTOR: ARQ. MÉLIDA MOREIRA H. Mg.

ESCALA DE IMPRESION:


1:125.000

FUENTE: IEE, SENPLADES

0 1.25 2.5 5 7.5 10 Kilometros



ASENTAMIENTOS HUMANOS



Legenda

Poblados

Descripción

- | | | |
|-------------------------|----------------------|----------------------|
| ▲ Agua Fría | ▲ La Aurora | ▲ Membrillal |
| ▲ Alto Grande | ▲ La Balsa | ▲ Paypayal |
| ▲ Campozano | ▲ La Cuchilla | ▲ Pechichal |
| ▲ Campozano Norte | ▲ La Fortuna | ▲ Pechichal de Abajo |
| ▲ Caña Brava | ▲ La Gloria | ▲ Poza de Agua |
| ▲ Cuatro Cruces | ▲ La Granja | ▲ Prócel |
| ▲ Diez de Agosto | ▲ La Guayaba | ▲ Prócel de Abajo |
| ▲ Dos Ríos Abajo | ▲ La Guinea | ▲ Prócel de Arriba |
| ▲ Dos Ríos Arriba | ▲ La Jagua | ▲ Pueblo Nuevo |
| ▲ Dos Ríos En Medio | ▲ La Nueva Esperanza | ▲ Río Chico |
| ▲ El Ají | ▲ La Puente | ▲ San Alejo |
| ▲ El Limón | ▲ La Sortija | ▲ San Andrés |
| ▲ El Paraíso | ▲ La Trocha | ▲ San Antonio |
| ▲ El Paraíso de Adentro | ▲ Las Cruces | ▲ Santa Bárbara |
| ▲ El Piedrón | ▲ Las Guabas | ▲ Santa Rosa |
| ▲ El Progreso | ▲ Las Jagüitas | ▲ Tacheve |
| ▲ El Rosario | ▲ Las Maravillas | ▲ Tierra Amarilla |
| ▲ Entrada de Prócel | ▲ Limón de Prócel | ▲ Tres Cruces |
| ▲ Estero Ciego | ▲ Los Frutillos | ▲ Voluntad de Dios |
| | ▲ Los Pozos | ----- Vías |

REDES VIALES Y TRANSPORTE

